

Добро пожаловать в проект «Исторические карточки: Новороссийск»
и дополняющий его проект «Исторический дозор», который позволяет глубже погрузиться в изучаемую тему!

Эта карточка посвящена **Вите Новицкому** – юному герою, погибшему при защите Новороссийска в сентябре 1942 года. В карточке собран минимум сведений, который позволяет запомнить, чем известен Витя.

Однако на сайте вы можете прочитать более подробную информацию о нем <https://novoros-history.ru/2023/09/11/novizkiy/>

Также нельзя не рассказать и об истории **Октябрьской площади и «Генуэзской башни»**, в которой жил Витя, поэтому отдельно я подготовила исторические карточки и по этим темам.

Подробнее об Октябрьской площади вы прочтете здесь <https://novoros-history.ru/2023/12/25/oktyabrskaya-square/>

А о «Генуэзской» башне – вот здесь <https://novoros-history.ru/2023/12/19/genuezskaya-bashnya/>

Удобен такой формат – вы читаете материал на сайте, а потом разговариваете с детьми, выполняете задания из «Исторического дозора».

Первые три карточки надо распечатать на одном листе и согнуть пополам, по возможности заламинировать. Их можно использовать везде, крепить на холодильник, чтобы они были на виду, брать с собой.

А следующие четыре страницы – это задания «Исторический дозор» по Вите Новицкому и Октябрьской площади. Их можно распечатать с двух сторон одного листа. По мере выполнения заданий – ставить галочки.

При подготовке материала мной были использованы следующие источники:

[1] Буравкин В.А. «Поиск неизвестных защитников Новороссийска»

[2] Кольцевая Г.Л. «Улицы Новороссийска рассказывают»

[3] Кольцевая Г.Л. «Новороссийск. Право на память»

Другие материалы вы можете найти на сайте и в соц. сетях «Новороссийск: история, книги, родословная»


https://t.me/novoros_history_books

https://vk.com/novoros_history_books

www.novoros-history.ru

С уважением, Бережная Юлиана

Автор проектов «Исторические карточки: Новороссийск» и «Исторический дозор»



Юный Витя Новицкий



«Генузская» башня в Новороссийске

Новицкий Виктор
(1927-1942)



Новицкий Виктор

(09.1927 – 09.1942)

Витя родился в сентябре 1927 года и был приёмным ребенком в семье Михаила Александровича и Прасковьи Ивановны Новицких. Семья жила в Зернограде, а в 1938 году переехала в Новороссийск. Здесь Витя пошёл учиться в 3-й класс школы № 1 на Октябрьской площади. Перед войной Витя проживал в «Генузской» башне на этой же площади.

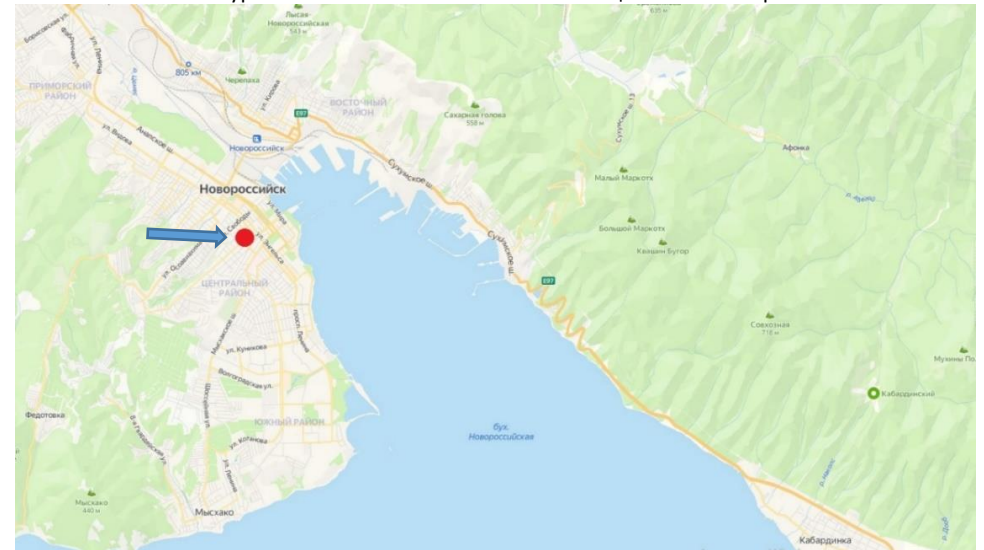
Витя участвовал в первом Керченском десанте в декабре 1941 года, откуда вернулся с ранением. Вместе с друзьями оказывал посильную помощь раненым бойцам, находящимся в госпитале (в здании школы №1) на Октябрьской площади. С началом боев в Новороссийске в сентябре 1942 года Витя не покинул город. Участвовал в боях в районе хутора Федотовка.

8 сентября 1942 года Витя вместе с соседкой по дому Анной помогал пулеметному расчету Николая Гришина и Ивана Цыбенко, который разместился в «Генузской» башне, отражать атаки немцев. Бросал гранаты, а когда погиб Иван Цыбенко, занял его место у пулемета. Таким образом, благодаря отважным героям, продвижение немцев было задержано. Витя героически погиб, удостоен ордена Отечественной войны (посмертно).

В честь Вити Новицкого в Новороссийске названа улица (ранее это был переулок Педагогический).

На Октябрьской площади в 1975 году в память о подвиге Вити установлен памятник.

Прочитать о подвиге Вити Новицкого можно
в книге В.Буравкина «В поисках неизвестных защитников Новороссийска»



Автор проекта «Исторические карточки: Новороссийск»: Бережная Юлиана https://t.me/novoros_history_books



«Генуэзская» башня
(? - 1956)

«Генуэзская» башня

(? - 1956)

Расположение: Октябрьская площадь.

До сих пор идут споры о времени постройки башни. В народе она называется "Генуэзская". Одни исследователи относят сооружение башни к периоду заселения побережья генуэзцами, другие - к времени турецкого владычества, третьи - к периоду возведения российского Константиновского укрепления.

Башня была круглой по форме и имела **в диаметре 10,5 метра**.

Первоначально башня использовалась как место хранения взрывчатых веществ гарнизона Константиновского укрепления.

Позже, так как башня являлась самым высоким сооружением в городе и была расположена на высоком бугре, её использовали в качестве «**пожарной каланчи**».

На верху башни была сделана деревянная, закрытая и остеклённая со всех сторон будка для защиты наблюдателя от непогоды, а вокруг будки – открытая площадка для обозрения.

Когда было закончено строительство второй очереди городского водопровода (1909-1923 г.), башню стали использовать как **водоразборный пункт**.

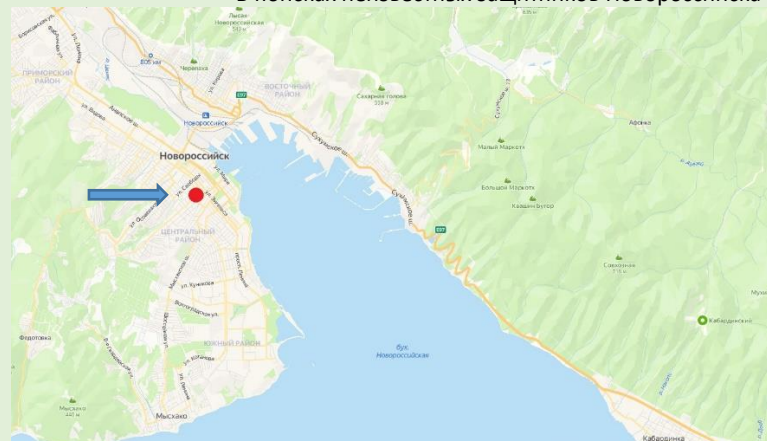
В 1930-е годы ввиду острого дефицита жилой площади трёхэтажная башня использовалась как **жилье** для нескольких семей. Здесь на 3 этаже жил будущий герой Витя Новицкий.

В сентябре 1942 года для защиты Новороссийска от немецко-фашистских захватчиков в башне был размещен пулеметный расчет. **8 сентября 1942 года** Николай Гришин и Иван Цыбенко совместно с жильцами башни Витей Новицким и Анной сдерживали наступление врага.

В 1956 году здание было снесено по решению городских властей.

Прочитать подробнее об истории башни можно в книге В.Буравкина

«В поисках неизвестных защитников Новороссийска».



Автор проекта «Исторические карточки: Новороссийск»: Бережная Юлиана https://t.me/novoros_history_books



Октябрьская площадь. Июнь 2023 год.

Октябрьская площадь

Октябрьская площадь

(ранее имени Великого Октября, площадь Труда, площадь Жертв Революции, Романовская площадь, Соборная площадь, 1-е городское кладбище)

Изначально на месте Октябрьской площади находилось первое православное кладбище. Однако, город расширился и уже в 1870-х годах городские строения стали вплотную подходить к кладбищу. В 1880 году было принято решение построить на территории бывшего православного кладбища **собор**. Так площадь стала **Соборной**. Однако собор так и не был построен.

В 1913 году в честь празднования 300-летия дома Романовых площадь переименовали в **Романовскую**, но это название не прижилось.

После октябрьских событий площадь стала называться площадью **Жертв Революции**. В 1920 году состоялось перенесение в **братскую могилу** на площади останков жертв революции, которые были расстреляны белогвардейцами.

В 1920 году площадь была переименована в площадь **Труда**.

В 1925 году – в площадь **имени Великого Октября**.

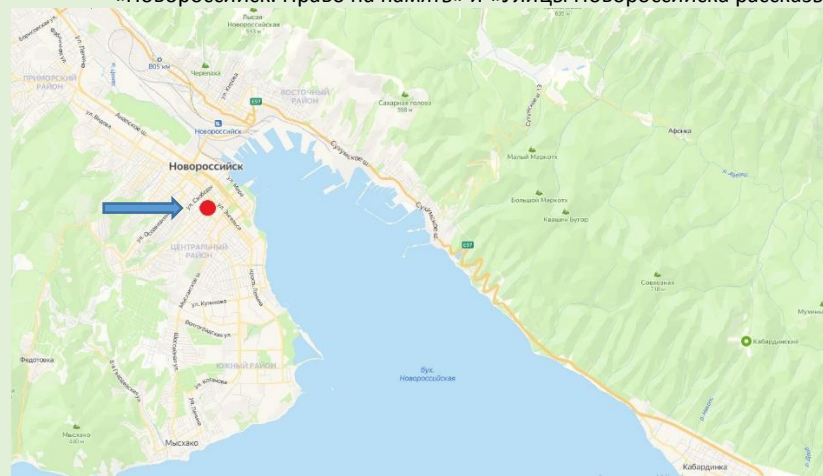
На площади располагалась **«Генуэзская» башня и школа №1**. Во время войны в школе располагался госпиталь для раненых советских воинов.

В сентябре 1942 на площади велись тяжелые бои с немецко-фашистскими захватчиками, здесь оборонялся 16-й Отдельный батальон морской пехоты. 8 сентября 1942 в «Генуэзской» башне совершил свой подвиг Витя Новицкий.

Помимо братского захоронения на площади находится несколько **памятников**:

- памятник на месте подвига Вити Новицкого (открыт в 1975 году)
- памятник жертвам политических репрессий (открыт в 2003 году)
- памятник детям-узникам, жертвам фашистских концлагерей (открыт в 2015 году)

Прочитать подробнее об истории площади можно в книгах Г.Л. Кольцевой «Новоросийск. Право на память» и «Улицы Новоросийска рассказывают»



Автор проекта «Исторические карточки: Новоросийск»: Бережная Юлиана https://t.me/novoros_history_books

Исторический дозор: прикоснись к истории Вити Новицкого (1927-1942 год)

Давай прогуляемся по Октябрьской площади.
Здесь многое напоминает о Вите.



- В **1975 году** был установлен памятный знак на месте гибели Вити. Найди его. Недалеко отсюда и находилась знаменитая «Генуэзская» башня, в которой на 3 этаже жил Витя.
- Посмотри в сторону улицы Декабристов и представь, как на башню двигался немецкий танк. Он бил прямой наводкой по башне, но у башни были очень толстые стены.
- Если ты пройдешь выше Октябрьской площади, то увидишь жилой дом, который раньше был **школой №1**, в которой учился Витя.
Сейчас адрес у дома Октябрьская улица, дом 1, корпус 1.

- Перед тобой фотография 4 «А» класса, в котором учился Витя в 1938-1939 годах. Попробуй найти его здесь.



- А если ты пройдешь еще немного выше, то увидишь улицу, которая названа в честь Вити. Ранее это был Педагогический переулок, а еще раньше – Карповский переулок.
- Прочитай о Вите в книге Виктора Буравкина «В поисках неизвестных защитников города». Книгу можно взять в библиотеках города.
- Давай на минуту представим, что Витя остался в живых. Подумай, какие бы ты задал ему вопросы?

Задание для любителей путешествовать

- В Зернограде Витя учился в школе №2. Там установлен ему памятник, а на стене школы – мемориальная доска. Адрес школы г. Зерноград, ул. Ленина, 17.

Ниже представлена карта Новороссийска на **19.00 8 сентября 1942 года**. Это тот самый день, когда погиб Витя, находясь у пулемета в «Генуэзской» башне. Красными линиями изображены положения наших частей, синими – врага. Попытайся определить с каких направлений прорывался враг к Октябрьской площади. (Подсказка: постарайся сопоставить эту карту и карту с задней стороны исторической карточки о Вите).



Октябрьская площадь раньше выглядела иначе, чем сейчас. Можешь сделать сразу и задания из исторического дозора про Октябрьскую площадь.

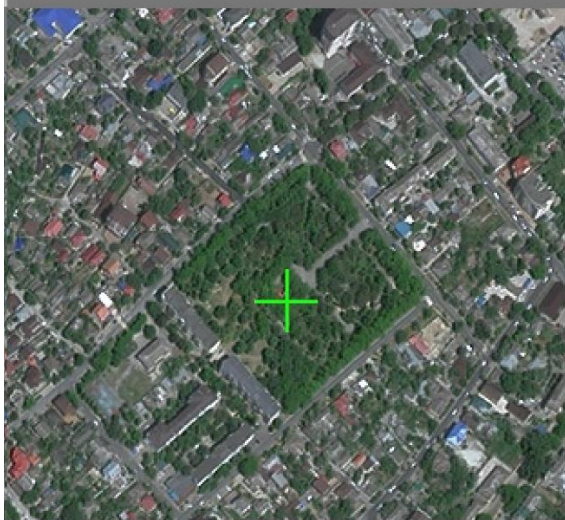


Исторический дозор: прикоснись к истории Октябрьской площади

- Давай посмотрим на Октябрьскую площадь с высоты. Верхнее фото – немецкая аэрофотосъемка времен ВОВ. Нижнее – современный вид. Как тебе кажется – уменьшились ли размеры площади с тех пор?



спутник



- На площади времен Великой Отечественной Войны располагались: школа №1 (сейчас это жилой дом), «Генуэзская» башня (в которой совершил свой подвиг Витя Новицкий) и братская могила жертв революции. Найди их на фото слева.

- Сейчас на Октябрьской площади установлено несколько памятников:
 - памятник на месте подвига Вити Новицкого (открыт в 1975 году)
 - памятник жертвам политических репрессий (открыт в 2003 году)
 - памятник детям-узникам, жертвам фашистских концлагерей (открыт в 2015 году)

Как ты думаешь, какой памятник находится ближе всего к месту, где располагалась «Генуэзская» башня? (Подсказка №1: улица Декабристов не изменила своего положения. Подсказка №2: можешь посмотреть на карту площади с обратной стороны листа)

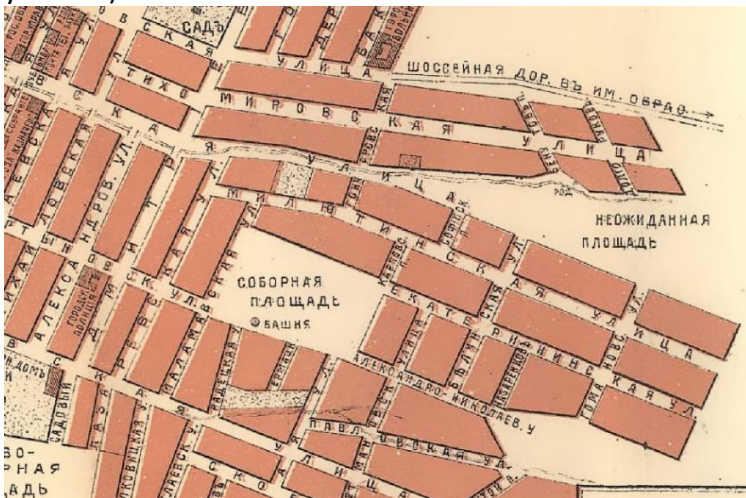
Памятник детям-узникам, жертвам фашистских концлагерей находится в Новоросийске не случайно. За время оккупации большей части города из Новоросийска были угнаны на каторжные работы тысячи и тысячи жителей, в том числе и дети. В нашем городе до сих пор еще живут бывшие малолетние узники.

- Октябрьская площадь много раз меняла свое наименование. Сначала она была Соборной, потом Романовской, потом площадью Жертв Революции (да-да, потому что на ней находится братская могила с революционерами, погибшими от рук белогвардейцев), площадью Труда, и, наконец, площадью Великого Октября. Какое из этих названий тебе нравится больше? Почему?

■ Но в самом начале на месте Октябрьской площади находилось первое православное кладбище. Конечно, кладбище сначала располагалось за пределами города. Но город рос и уже в 1870-х годах дома подошли вплотную к кладбищу. Найди на карте ниже «Генуэзскую» башню. И догадайся, как теперь называется улица Мартыновская. Это карта за 1890 год.



■ А это уже карта за 1913 год. Сравни, как увеличилась эта часть города за 23 года. (Обрати внимание, что карты под разными углами.)



■ Ниже современная карта Октябрьской площади. Найди все указанные на ней памятники.

